













	Pflaster
	Pflaster mit Rasenfuge
	Asphalt
	EPDM Fläche
	Grüne Borte
	Holzhackschnittzel
	Gräser- und Staudenpflanzung
	Gräserbänder
	Sträucher
	Bodendecker
	Blühwiese
	Rasen
	Schotterrasen
	Hecke

-  Gehölze Bestand
  -  Gehölze Neupflanzung
  -  Mastleuchte Optik in Anlehnung Bestandsleuchten
  -  Bestandsleuchten teilweise versetzen
  -  Mastleuchte Schulhof
  -  Position Schacht Bestand
  -  Straßenablauf
  -  Entwässerungsrinne
  -  Laufstufe
  -  Betonfertigteil
  -  Winkelstütze
  -  Rundbord
  -  Tiefbord
  -  Hochbord
  -  Stahlkante
  -  Walzkante
  -  Pflasterzeile
  -  Plattenzeile als Traufstreifen
  -  Handlauf
  -  Absperrgeländer
  -  Überdachung Bestand  
Prüfung der genauen Position
  -  Einfriedung
  -  Einfriedung neu
  -  Leistungsgrenze
  -  Flurstücksgrenze

Alle Maß- und Höhenangaben sind vom Auftragnehmer und den Planungsbeteiligten, denen dieser Plan zur Verfügung gestellt wurde, eigenverantwortlich zu überprüfen.

Unstimmigkeiten, Abweichungen, sowie Bedenken sind dem Planverfasser und vor der Ausführung unverzüglich der Bauleitung mitzuteilen (gem. VOB Teil B § 3.3).

Der Auftragnehmer hat sich über die genaue Lage aller Ver- und Entsorgungsleitungen zu informieren.

Die Bestandswurzelanlagen sind vom Auftragnehmer zu prüfen.



## Vorabzug

Projekt	Realschule Heinsberg
Projektnummer	
Gewerk	Freianlagen
Projektadresse	Schafhauser Str. 4 52525 Heinsberg
Plannummer	5-1-01
Planbezeichnung	Lageplan Teilbereich Erschließung OS
Leistungsphase	Ausführungsplanung
Maßstab	1:100
Datum	2028-04-24 21:08
Format	0,6 / 0,8
Gezeichnet	
Bauherr	Stadt Heinsberg Amt für Gebäudetechnik Apfelstraße 6B 52525 Heinsberg

**Lageplan Teilbereich 4 Ost**  
**Ausschnitt Nord**  
M 1:100

**Lageplan Teilbereich 4 Ost**  
**Ausschnitt Süd**  
M 1:100